





## INFORMAZIONI PERSONALI

## Luca Mengon



 Fr. San Bernardo di Rabbi, 206/A, 38020, Rabbi (TN), Italia  
 0463 - 901111  333 - 2181484  
 luca@mengon.it -

Sesso M | Data di nascita 27/02/1980 | Nazionalità Italiana

POSIZIONE RICOPERTA  
TITOLO DI STUDIO  
DICHIARAZIONI PERSONALI

## Libero professionista, ingegnere

ESPERIENZA  
PROFESSIONALE

Da gennaio 2006

## Libero professionista

Progettazione, direzione lavori e coordinamento della sicurezza di cantieri temporanei.  
 Attività o settore Edilizia ed infrastrutture – lavori privati e pubblici.

Da ottobre ad aprile 2005

## Borsista presso il dipartimento di ingegneria civile ed ambientale dell'università degli studi di Trento

Programmazione moduli per sistemi informativi territoriali.  
 Attività o settore Topografia - ambiente.

Da maggio 2006 a maggio 2009

## Componente del CDA di Trentino trasporti spa.

Amministrazione  
 Attività o settore Trasporti.

Da maggio 2009 a maggio 2015

## Assessore presso il Comune di Rabbi

Energia – infrastrutture e reti

## ISTRUZIONE E FORMAZIONE

Gennaio 2006

## Abilitazione all'esercizio della professione di ingegnere

Ordine degli ingegneri della Provincia di Trento

Luglio 2005

## Conseguimento laurea in ingegneria

Università degli Studi di Trento.

Agosto 2000

## Conseguimento diploma di geometra.

Istituto tecnico C.A. Pilati Cles

Maggio 2014

## Corso di abilitazione per certificatore energetico

Ordine degli ingegneri di Trento – Fondazione Luigi Negrelli

Maggio 2012

## Corso per l'elaborazione di dati GPS

I.T.C.G. F. e G. Fontana - Rovereto

Giugno 2010

## Corso di formazione per coordinatore per la progettazione e l'esecuzione dei lavori

Ordine degli ingegneri di Trento – S.A.P.I s.r.l.

Marzo 2009

## Corso formativo sulla disciplina dei lavori pubblici

Ordine degli ingegneri di Trento – Provincia Autonoma di Trento

## COMPETENZE PERSONALI

Lingua madre Italiano

## Competenze informatiche

- buona padronanza degli strumenti Microsoft Office
- buona padronanza degli strumenti CAD
- buona padronanza degli strumenti GIS
- buona padronanza degli strumenti di modellazione ad elementi finiti
- padronanza di base dei linguaggi di programmazione Fortran, C, Lisp.

Patente di guida B

## ULTERIORI INFORMAZIONI

## Pubblicazioni

## Presentazioni

## Progetti

## Conferenze

## Seminari

Ciolfi M., Vitti A., Mengon L., Zatelli P., Zottele F. "A GIS – based decision support system for the management of SAR operation in mountain areas". Geomatics workbooks, 2006, v.6  
[http://geomatrica.como.polimi.it/workbooks/n6/articoli/sar\\_geomatics.pdf](http://geomatrica.como.polimi.it/workbooks/n6/articoli/sar_geomatics.pdf), Software

Ciolfi M., Mengon L., Vitti A., Zatelli P., Zottele F., "A GIS-based FOSS decision support system for management of SAR operations in mountain areas". Contributo a FOSS4G2006 – Free and Open Source software for Geoinformatics, Losanna, CH, 11-15 settembre 2006  
<http://www.foss4g2006.org>

Ciolfi M., Mengon L., Vitti A., Zatelli P., Zottele F., "Un sistema di supporto alle decisioni per la gestione delle operazioni di ricerca e soccorso". In: 10. Conferenza Nazionale ASITA, vol. 1 Bolzano: ASITA, 2006. P.697-702  
<http://www.asita.it>